

Réserve SAT 02.M.01
66863

COMMUNE DE CUDREFIN

PLAN PARTIEL D'AFFECTATION

" CUDREFIN 02 "

Dossier présenté par :


GEA
Groupe d'Etude en Aménagement
Vallotton - Chanard
Architectes - urbanistes FSU
E-mail info@geapartners.ch

28 rue de Bourg
CH - 1003 Lausanne
Tél. 021 310 01 40
Fax 021 310 01 49
www.geapartners.ch

Approuvé par la Municipalité de Cudrefin
dans sa séance

du : 23 décembre 2003

Le Syndic : Claude Roulin
La Secrétaire : Anne-Marie Lagger



Soumis à l'enquête publique :

du 13 février au 14 mars 2004


Le Syndic : Claude Roulin
La Secrétaire : Anne-Marie Lagger



Adopté par le Conseil Communal de Cudrefin
dans sa séance

du : 3 juin 2004


Le Président : Nicolas Blaser
La Secrétaire : Sylvia Schaefer



APPROUVE PREALABLEMENT PAR LE
DEPARTEMENT COMPETENT
LAUSANNE, LE 5 AOUT 2004

LE CHEF DU DEPARTEMENT :

Le Chef du Département : Jean-Claude Mermoud
MIS EN VIGUEUR LE 5 AOUT 2004



Entrée en vigueur le : CERTIFIE CONFORME
Service de l'aménagement du territoire

0244_plan_titre_situation_v1.mcd

SITUATION



LISTE DES PROPRIETAIRES

N° parcelle	Propriétaires	Bâtiments et nature des terrains	Surfaces [m2]	Surfaces totale parcelle (RF) [m2]	Surfaces comprise dans périmètre du PPA [m2]
556	Fondation Homes Scouts de Suisse	Rural, remis couvert, ECA n°143	314	2'594	2'594
		Pré champ	2'131		
		Bois	149		
1369	BLASER Nikolaus	Dépendance rurale, ECA n°144	84	126'710	2'545
		Pré champ	121'597		
		Bois	5'029		
1383	MUMPRECHT Hansruedi	Habitation, ECA n°441	73	2'497	2'497
		Habitation, ECA n°339	62		
		Pré champ	2'340		
		Bois	22		
TOTAL					7'636



Légende

- Périmètre du plan partiel d'affectation (PPA)
- Zone du village
- Bâtiment existant à maintenir
- Aire forestière
- Limite de l'aire forestière selon délimitation des lisières du 22 avril 2003 ayant force de constatation de nature forestière
- Zone de verdure
- Arbre existant
- Bâtiment existant
- Fontaine existante

Plan de base réalisé en janvier 2003 par :
PARISOD Jean-Paul SA Ing.-géom. officiels 1580 Avenches
Fond cadastral certifié conforme selon art. 5b RATC
Avenches, le 1er décembre 2003

source: 0244 plan v1.mcd